

Индивидуальный предприниматель

Осипенко Роман Львович

Свидетельство СРО «Балтийское объединение кадастровых инженеров»

№1618.01-110109552094-КИ-005 от 30.09.2016

Заказчик – Общество с ограниченной ответственностью «Институт прикладных исследований газовой промышленности»

Проект планировки территории

Газопровод межпоселковый от ГРС з. Емба до тепличного комплекса «Княжпогостский»

Индивидуальный предприниматель

Р. Л. Осипенко

Сыктывкар

2019

ПРОЕКТ ПЛАНИРОВКИ ТЕРРИТОРИИ

СОДЕРЖАНИЕ

№ п/п	Наименование документа	Стр.
1	Состав проектной документации	2
2	Проект планировки территории. Содержание	3
ОСНОВНАЯ ЧАСТЬ		
Раздел 1. «Проект планировки территории. Графическая часть»		
Лист 1	Чертеж границы зоны планируемого размещения газопровода, Масштаб 1:1000	6
Раздел 2. «Положение о размещении линейных объектов»		
1	Введение	8
2	Основные характеристики	9
3	Каталог координат характерных точек границы зоны планируемого размещения линейного объекта	11
4	Мероприятия по защите сохраняемых объектов капитального строительства	12
5	Мероприятия по сохранению объектов культурного наследия от возможного негативного воздействия в связи с размещением линейных объектов	12
6	Мероприятия по охране окружающей среды	12
7	Мероприятия по защите территории от чрезвычайных ситуаций природного и техногенного характера, в том числе обеспечению пожарной безопасности и гражданской обороне	15
8	Информация по обоснованию отсутствия некоторых положений по планировке территории	18
МАТЕРИАЛЫ ПО ОБОСНОВАНИЮ		
Раздел 3. «Материалы по обоснованию проекта планировки территории. Графическая часть»		
Лист 1	Схема расположения элементов планировочной структуры, Масштаб 1:50000	20
Лист 2	Схема использования территории в период подготовки проекта планировки территории, Масштаб 1:1000	21
Лист 3	Схема границ зон с особыми условиями использования территорий, Масштаб 1:1000	22
Лист 4	Схема границ территорий и объектов, подверженных риску возникновения чрезвычайных ситуаций природного и техногенного характера, Масштаб 1:1000	23
Лист 5	Схема конструктивных и планировочных решений, Масштаб 1:1000	24

Взам. инв. №

Подп. и дата

Инв. № подл.

						Проект планировки территории		
Изм.	Кол.	Лист	№ док.	Подпись	Дата			
					03.05.19	Стадия	Лист	Листов
						П	3	
						ИП Осипенко Р.Л.		
						Содержание		

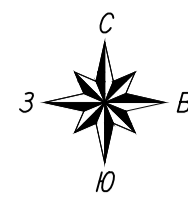
№ п/п	Наименование документа	Стр.
Раздел 4. «Материалы по обоснованию проекта планировки территории. Пояснительная записка»		
1	Описание природно-климатических условий территории, в отношении которой разрабатывается проект планировки территории	26
1.1	Климатические параметры холодного периода года	27
1.2	Климатические параметры тёплого периода года	28
2	Обоснование определения границ зон планируемого размещения линейных объектов	28
3	Обоснование определения границ зон планируемого размещения линейных объектов, подлежащих переносу (переустройству) из зон планируемого размещения линейных объектов	28
4	Обоснование определения предельных параметров застройки территории в границах зон планируемого размещения объектов капитального строительства, входящих в состав линейных объектов	29
5	Ведомость пересечения границ зон планируемого размещения линейного объекта (объектов) с сохраняемыми объектами капитального строительства (здание, строение, сооружение, объект, строительство которого не завершено), существующими и строящимися на момент подготовки проекта планировки территории	29
5.1	Ведомость пересечений с наземными коммуникациями	29
5.2	Ведомость пересечений с подземными коммуникациями	29
6	Ведомость пересечения границ зон планируемого размещения линейного объекта (объектов) с объектами капитального строительства, строительство которых запланировано в соответствии с ранее утвержденной документацией по планировке территории	29
7	Ведомость пересечения границ зон планируемого размещения линейного объекта (объектов) с водными объектами (в том числе с водотоками, водоемами, болотами, и т.д.)	30

ПРИЛОЖЕНИЯ

1	Постановление администрации ГП «Емва» от 10.09.2018 г. №344 «О подготовке документации по планировке территории (проект планировки территории и проект межевания территории) по объекту: «газопровод-отвод и ГРС г. Емва – тепличный комплекс «Княжпогостский»
2	Письмо администрации городского поселения «Емва» от 13.09.2018 №02-41/1267
3	Письмо управления Республики Коми по охране объектов культурного наследия от 20.07.2018 №01-1/843
4	Письмо администрации МР «Княжпогостский» от 07.2018 №02-37/3681
5	Материалы и результаты инженерных изысканий (на CD-диске)
6	Выписки и кадастровые планы территории из Единого государственного реестра недвижимости об объектах недвижимости (на CD-диске)

Инв. № подл.	
Подп. и дата	
Взам. инв. №	

Изм.	Кол.	Лист	№ док.	Подпись	Дата	Содержание	Лист
							4



- граница зоны планируемого размещения газопровода
- — характерная точка границы зоны планируемого размещения газопровода
- граница зоны с особыми условиями использования территорий, подлежащая установлению в связи с размещением газопровода
- планируемый газопровод
- — опознавательные знаки

Примечание:
Граница территории, в отношении которой осуществляется подготовка проекта планировки, совпадает с границей зоны планируемого размещения газопровода

Система координат: МСК-11 (4 зона)
Система высот: Балтийская 1977г.

Договор ПИР/2018-081 от 08.10.2018г.					
Газопровод межпоселковый от ГРС в Емба до тепличного комплекса "Княжковостский"					
Имя	Колуч	Лист	№ док	Подп.	Дата
Исполнитель	Осипенко	Р.Л.			03.05.19
Проект планировки территории			Страница	Лист	Листов
Основная часть			П	1	1
Чертеж границы зоны планируемого размещения газопровода			ИП Осипенко Р.Л.		
1:1000					

1. ВВЕДЕНИЕ

Проект планировки территории разработан индивидуальным предпринимателем Осипенко Романом Львовичем на основании:

- 1) Договора №ПИР/2018-081 от 08.10.2018 г., заключенного с обществом с ограниченной ответственностью «Институт прикладных исследований газовой промышленности» (ООО «ИПИГАЗ»);
- 2) Постановление администрации ГП «Емва» от 10.09.2018 г. №344 «О подготовке документации по планировке территории (проект планировки территории и проект межевания территории) по объекту: «газопровод-отвод и ГРС г. Емва – тепличный комплекс «Княжпогостский».

Проект планировки территории выполнен в соответствии со следующими законодательными и нормативными документами:

- Градостроительный кодекс РФ;
- Земельный кодекс РФ;
- СНиП 11-04-2003 «Инструкция о порядке разработки, согласования, экспертизы и утверждения градостроительной документации»;
- СП 42.13330.2016 СНиП 2.07.01-89* «Градостроительство. Планировка и застройка городских и сельских поселений»;
- Региональные нормативы градостроительного проектирования (РНГП) для Республики Коми, утвержденные Постановлением Правительства Республики Коми от 18 марта 2016 г. №133 «Об утверждении Региональных нормативов градостроительного проектирования Республики Коми» (с изменениями и дополнениями от 10 февраля 2017 г.);
- СанПиН 2.2.1/2.1.1.1200-03 «Санитарно-защитные зоны и санитарная классификация предприятий, сооружений и иных объектов», утв. Постановлением Главного государственного санитарного врача РФ от 25.09.2007г. № 74;
- Генеральный план городского поселения «Емва» муниципального образования муниципального района «Княжпогостский» Республики Коми, утвержденный Решением Совета городского поселения «Емва» от 30 декабря 2013 года № I-15/90;
- Правила землепользования и застройки городского поселения «Емва» муниципального образования муниципального района «Княжпогостский» Республики Коми, утвержденные Решением Совета городского поселения «Емва» от 30 декабря 2013 года № I-15/90 (с изменениями от 25 декабря 2018 года);

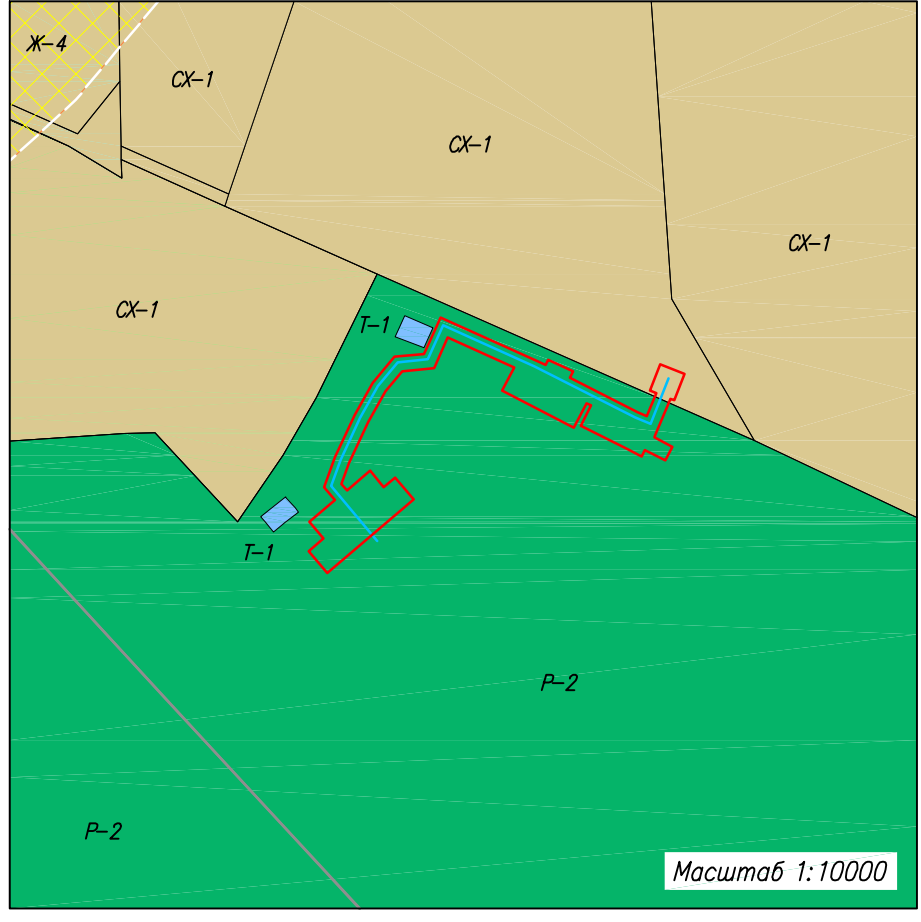
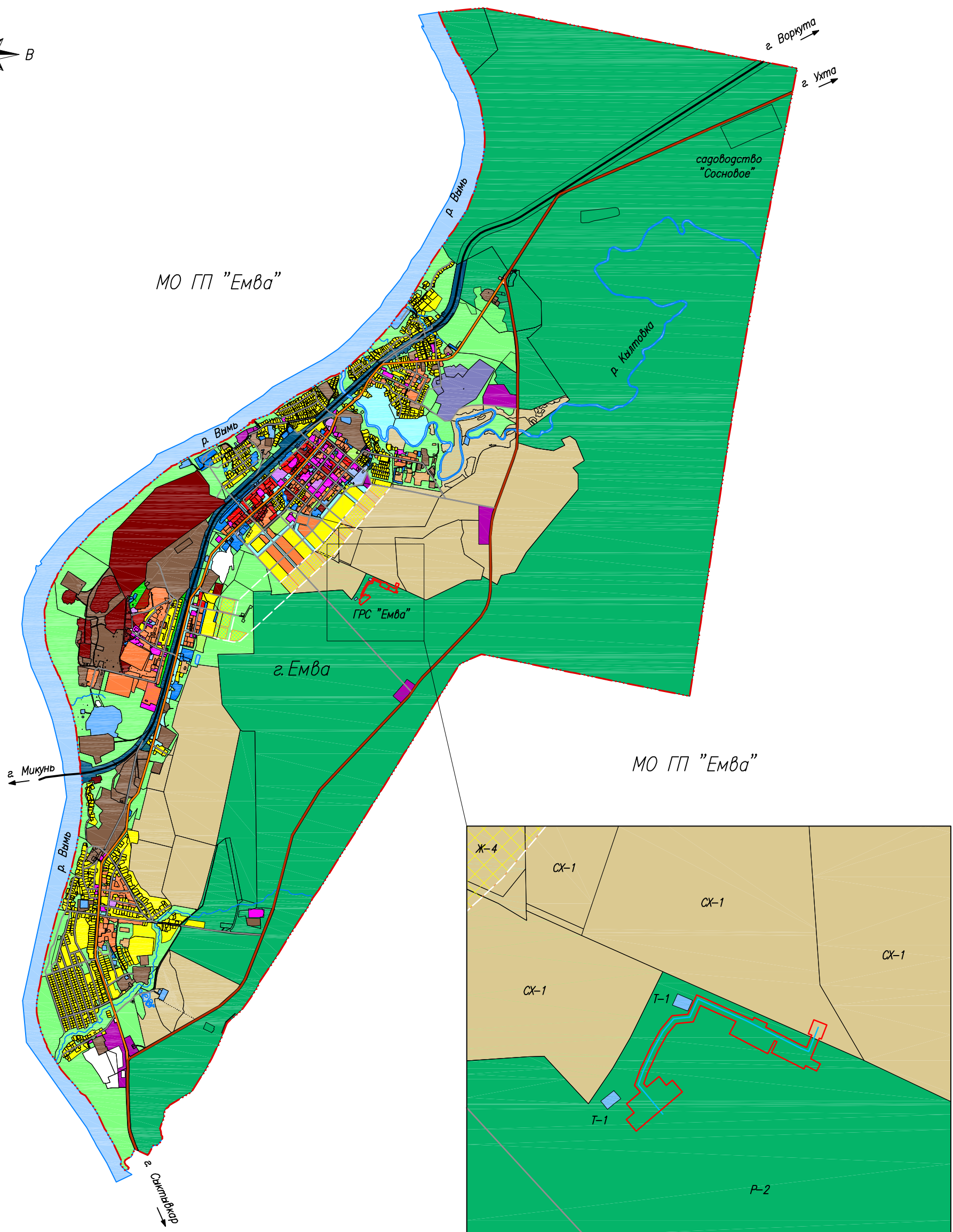
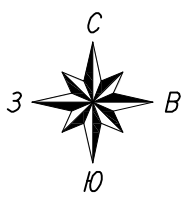
Инв. № подл.	Подп. и дата	Взам. инв. №							Лист
			Основная часть						
Изм.	Кол.	Лист	№ док.	Подпись	Дата				8

«Княжпогостский». В качестве отключающих устройств предусмотрены краны шаровые, с ручным управлением в надземном исполнении ООО «Броен». (Места установки крановых узлов приняты согласно СП 62.13330.2011).

Граница территории, в отношении которой осуществляется подготовка проекта планировки территории, совпадает с границей зоны планируемого размещения газопровода.

Площадь зоны планируемого размещения газопровода составляет 30203 кв.м. Общая площадь земельных участков, предназначенных для строительства и эксплуатации проектируемого газопровода, представлена в проекте межевания территории.

Инв. № подл.	Подп. и дата					Взам. инв. №	
Изм.	Кол.	Лист	№ док.	Подпись	Дата	Основная часть	Лист
							10



Условные обозначения:

- - - - - — граница г. Емба
- — — — — — граница зоны планируемого размещения газопровода
- — — — — — планируемый газопровод

Территориальные зоны:

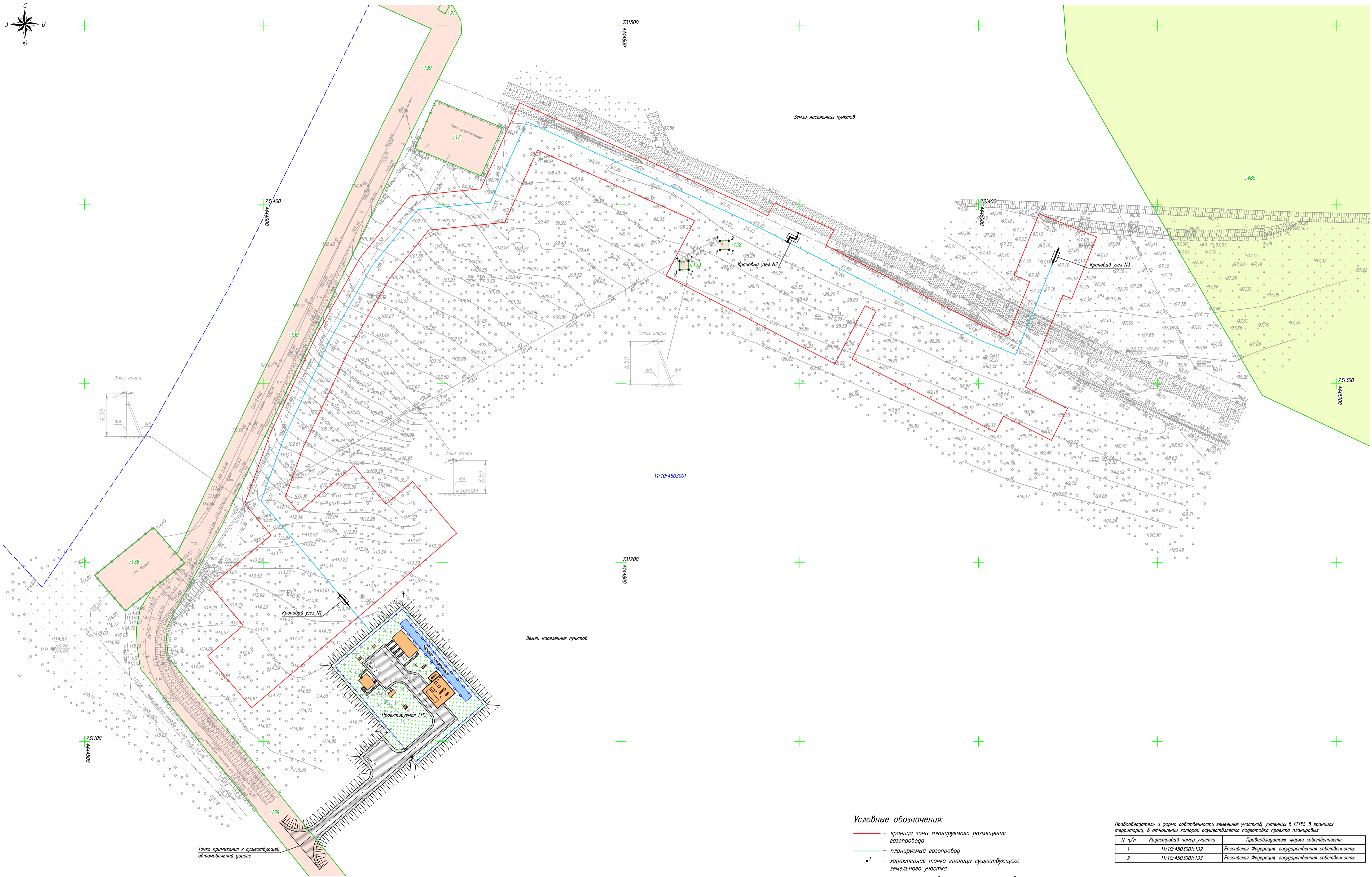
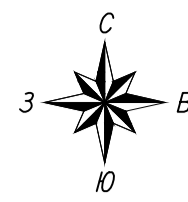
- Р-2 — зона лесопарков, городских лесов, зон отдыха
- Т-1 — зона объектов инженерной инфраструктуры
- СХ-1 — зона сельскохозяйственного использования
- Ж-4 — зона перспективного градостроительного развития

Система координат: МСК-11 (4 зона)

Инв. N° подл.	
Погр. и дата	
Взам. инв. N°	

Изм.	Кол.уч.	Лист	N док	Подп.	Дата

Договор ПИР/2018-081 от 08.10.2018г.			
Газопровод межпоселковый от ГРС г. Емба до тепличного комплекса "Княжпогостский"			
Проект планировки территории Материалы по обоснованию	Стадия П	Лист 1	Листов 5
Схема расположения элементов планировочной структуры 1:50000	ИП Осипенко Р.Л.		



- граница зоны планируемого размещения газопровода
- планируемый газопровод
- 1 — характерная точка границы существующего земельного участка
- граница существующих земельных участков, имеющиеся в ЕПРН сведения о которой достаточны для определения ее местоположения
- - - граница кадастрового квартала
- :132 — кадастровый номер существующего земельного участка
- 11:10:4503001 — номер кадастрового квартала

- Категории земель:**
- Земли населенных пунктов
 - Земли сельскохозяйственного назначения

Примечание:
Граница территории, в отношении которой осуществляется подготовка проекта планировки, совпадает с границей зоны планируемого размещения газопровода

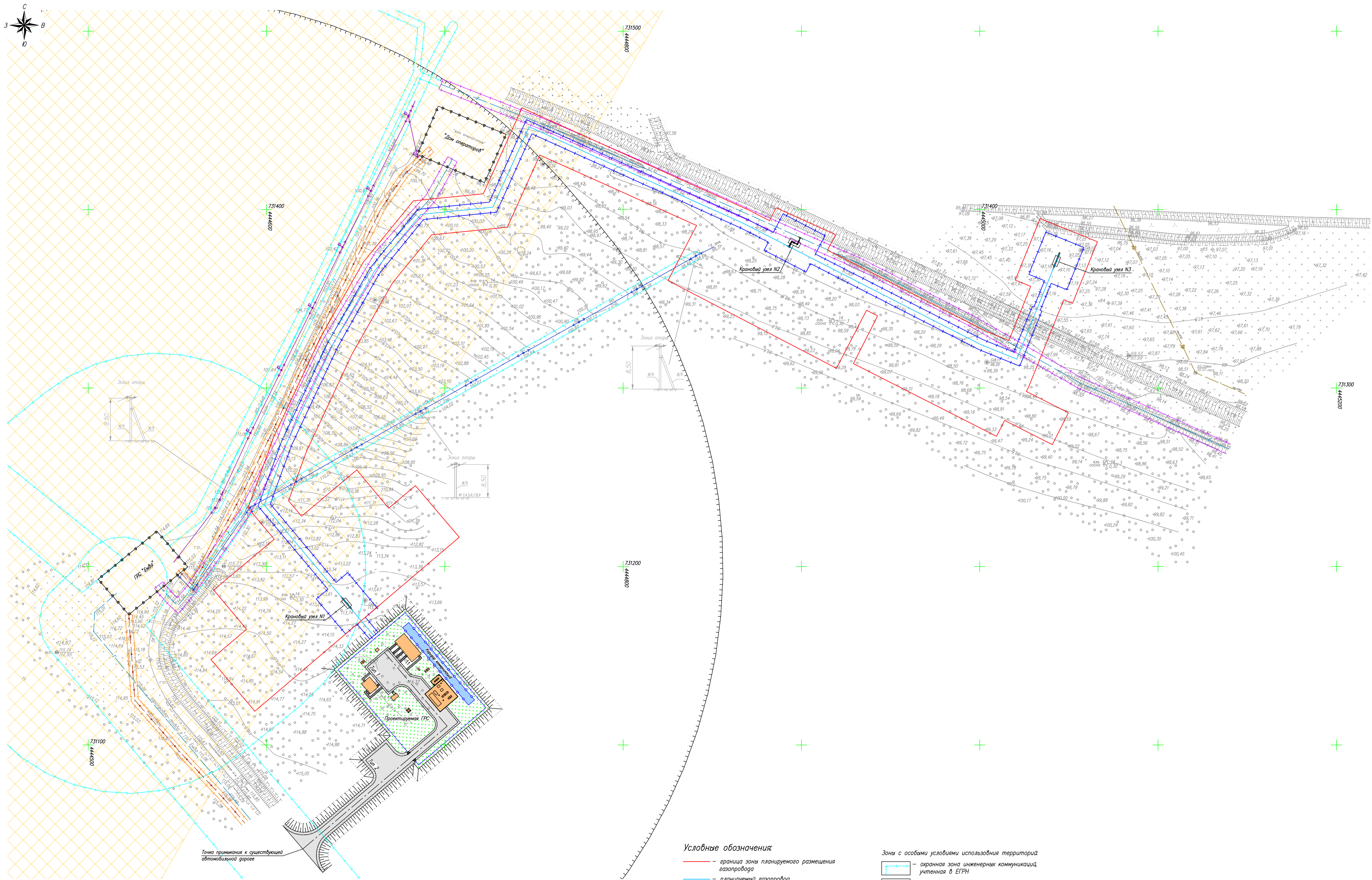
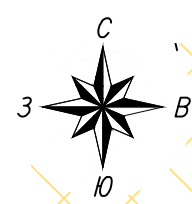
Проектировщик и форма собственности земельных участков, упомянутых в ЕПРН в границах территории, в отношении которой осуществляется подготовка проекта планировки:

N п/п	Кадастровый номер участка	Проектировщик, форма собственности
1	11:10:4503001:132	Российская Федерация, государственная собственность
2	11:10:4503001:133	Российская Федерация, государственная собственность

Система координат: МСК-11 (4 зона)
Система высот: Балтийская 1977г.

Договор ПИР/2018-081 от 08.10.2018г.					
Газопровод межпоселковый от ГРС в Емба до тепличного комплекса "Княжковетский"					
Имя	Колуч.	Лист	№ док.	Подп.	Дата
Исполнитель	Осипенко Р.Л.				03.05.19
Проект планировки территории			Стария	Лист	Листов
Материалы по обоснованию			П	2	5
Схема использования территории в период подготовки проекта планировки территории 1:1000			ИП Осипенко Р.Л.		

Имя, № подл., Подп. и дата, Взам. инв. №



Условные обозначения

- граница зоны планируемого размещения газопровода
 - планируемый газопровод
 - + граница зоны с особыми условиями использования территории, подлежащая установлению в связи с размещением газопровода
- Существующие инженерные сети
- газопровод
 - + электрохимическая защита газопровода
 - ВЛ-0,4кВ
 - дренажная канализация
 - кабель связи

Зоны с особыми условиями использования территории:

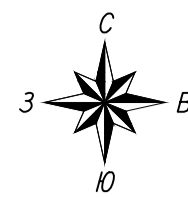
- охранный зона инженерных коммуникаций, учтенная в ЕГРН
- охранный зона линии связи
- санитарно-защитная зона ГРС "Емба"
- охранный зона инженерных коммуникаций
- шумовая зона

Примечание:
 Граница территории, в отношении которой осуществляется подготовка проекта планировки
 - совпадает с границей зоны планируемого размещения газопровода;
 - находится в санитарно-защитной зоне аэродрома (10 км);
 - находится в приаэродромной территории аэропорта (30 км).

Система координат: МСК-11 (4 зона)
 Система высот: Балтийская 1977г.

Договор ПИР/2018-081 от 08.10.2018г.				
Газопровод межпоселковый от ГРС в Емба до тепличного комплекса "Княжпогостский"				
Изм.	Колуч.	Лист	№ док.	Подп.
Исполнитель	Осипенко Р.Л.			03.05.19
Проект планировки территории			Страница	Лист
Материалы по обоснованию			7	3
Схема границ зон с особыми условиями использования территории			ИП Осипенко Р.Л.	
1:1000			Формат А1	

Лист № 3
 Листов 5
 Дата 03.05.19
 Исполнитель Осипенко Р.Л.



Условные обозначения:

- граница зоны планируемого размещения газопровода
 - планируемый газопровод
 - ▭ газораспределительная станция
- Границы территорий и объектов, подверженных риску возникновения ЧС техногенного характера
- газопроводы

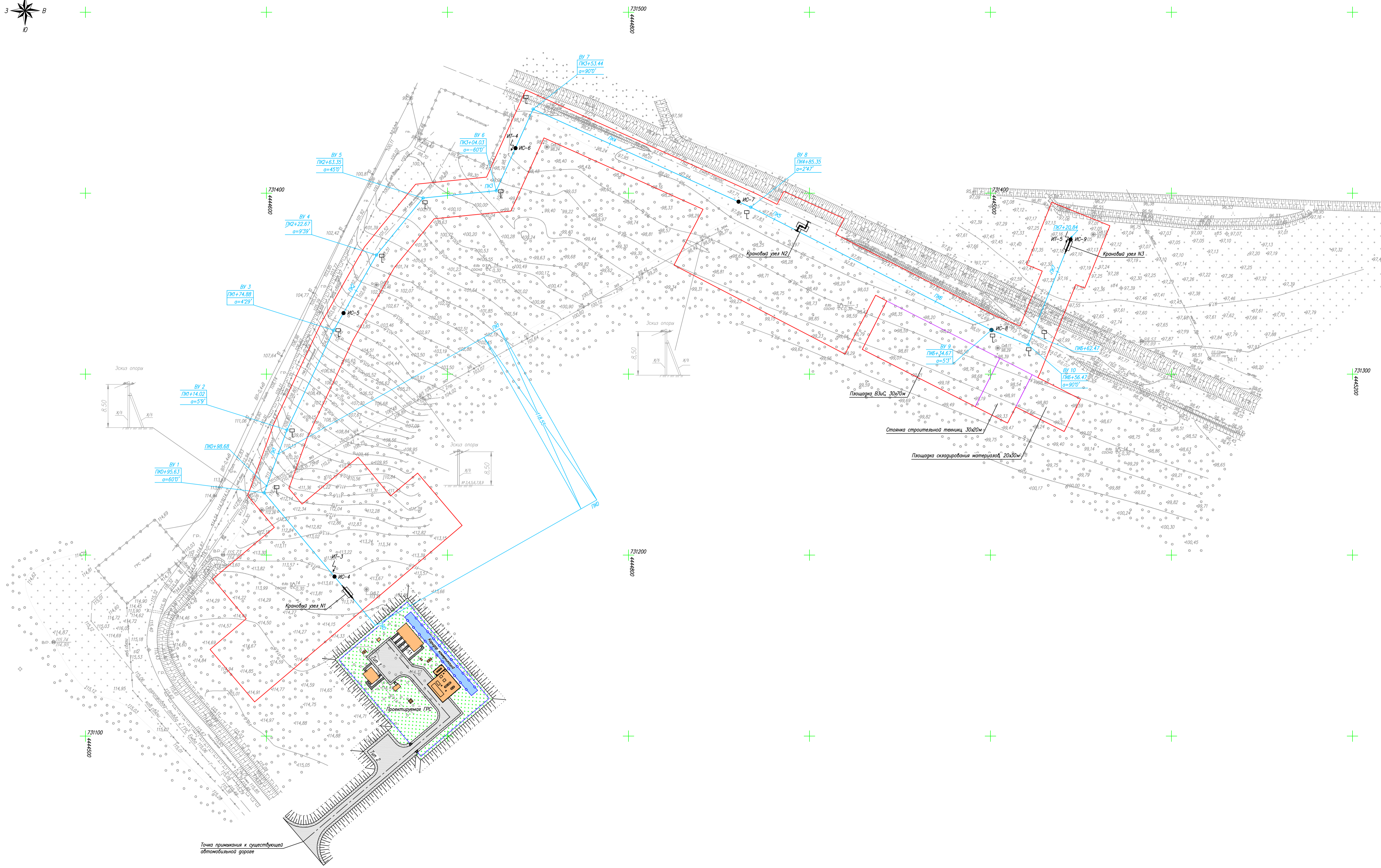
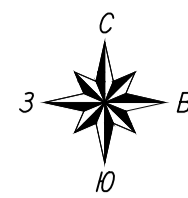
Примечание:
Границы территории, в отношении которой осуществляется подготовка проекта планировки, совпадают с границей зоны планируемого размещения газопровода

Система координат: МСК-11 (4 зона)
Система высот: Балтийская 1977г.

Договор ПИР/2018-081 от 08.10.2018г.

Газопровод межпоселковый от ГРС в Емба до тепличного комплекса "Княжковостский"			
Имя	Колуч.	Лист	№ док.
Исполнитель	Осипенко Р.Л.		03.05.19
Проект планировки территории		Страница	Лист
Материалы по обоснованию		П	4
Схема границ территорий и объектов, подверженных риску возникновения чрезвычайных ситуаций природного и техногенного характера, 1:1000		Листов	
		5	
ИП Осипенко Р.Л.			

Имя, № подл.
Лист, и дата
Взам. инв. №



Условные обозначения:

- граница зоны планируемого размещения газопровода
- граница зоны с особыми условиями использования территорий, подлежащая установлению в связи с размещением газопровода
- планируемый газопровод
- опознавательные знаки

Примечание:
Граница территории, в отношении которой осуществляется подготовка проекта планировки, совпадает с границей зоны планируемого размещения газопровода

Система координат: МСК-11 (4 зона)
Система высот: Балтийская 1977г.

Договор ПИР/2018-081 от 08.10.2018г.			
Газопровод межпоселковый от ГРС в Емба до тепличного комплекса "Княжковостский"			
Им.	Колуч.	Лист	И док.
Исполнитель	Осипенко Р.Л.	Подп.	Дата
			03.05.19
Проект планировки территории		Стария	Лист
Материалы по обоснованию		П	5
Схема конструктивных и планировочных решений		ИП Осипенко Р.Л.	
1:1000			

РАЗДЕЛ 4
МАТЕРИАЛЫ ПО ОБОСНОВАНИЮ ПРОЕКТА
ПЛАНИРОВКИ ТЕРРИТОРИИ
ПОЯСНИТЕЛЬНАЯ ЗАПИСКА

Взам. инв. №										
	Подп. и дата							Материалы по обоснованию		
Инв. № подл.		Изм.	Кол.	Лист	№ док.	Подпись	Дата	Пояснительная записка	Стадия	Лист
	Исполнитель	Осипенко				03.05.19	П		25	
								ИП Осипенко Р.Л.		

1.1 Климатические параметры холодного периода года

№ п/п	Показатели	Метеостанция Сыктывкар, Республика Коми
1	Температура воздуха наиболее холодных суток, °С, обеспеченностью 0,98	-41
2	Температура воздуха наиболее холодных суток, °С, обеспеченностью 0,92	-41
3	Температура воздуха наиболее холодной пятидневки, °С, обеспеченностью 0,98	-39
4	Температура воздуха наиболее холодной пятидневки, °С, обеспеченностью 0,92	-36
5	Температура воздуха °С, обеспеченностью 0,94	-18
6	Абсолютная минимальная температура воздуха, °С	-47
7	Средняя суточная амплитуда температуры воздуха наиболее холодного месяца	7,5
8	Продолжительность периода со средней суточной температурой воздуха ≤ 0 °С	173 суток
9	Средняя температура воздуха °С, периода со средней суточной температурой воздуха ≤ 0 °С	-9,6
10	Продолжительность периода со средней суточной температурой воздуха ≤ 8 °С	243 суток
11	Средняя температура воздуха °С, периода со средней суточной температурой воздуха ≤ 8 °С	-5,6
12	Продолжительность периода со средней суточной температурой воздуха ≤ 10 °С	263 суток
13	Средняя температура воздуха °С, периода со средней суточной температурой воздуха ≤ 10 °С	-4,5
14	Средняя месячная относительная влажность воздуха наиболее холодного месяца, %	83
15	Средняя месячная относительная влажность воздуха в 15 ч наиболее холодного месяца, %	82
16	Количество осадков за ноябрь – март, мм	169
17	Преобладающее направление ветра за декабрь - февраль	Ю
18	Максимальная из средних скоростей ветра по румбам за январь, м/с	5
19	Средняя скорость ветра, м/с, за период со средней суточной температурой воздуха ≤ 8 , °С	3,5

Взам. инв. №	
Подп. и дата	
Инв. № подл.	

**7. ВЕДОМОСТЬ ПЕРЕСЕЧЕНИЯ ГРАНИЦ ЗОН ПЛАНИРУЕМОГО
РАЗМЕЩЕНИЯ ЛИНЕЙНОГО ОБЪЕКТА (ОБЪЕКТОВ) С ВОДНЫМИ
ОБЪЕКТАМИ (В ТОМ ЧИСЛЕ С ВОДОТОКАМИ, ВОДОЕМАМИ,
БОЛОТАМИ, И Т.Д.)**

В границах зон планируемого размещения линейного объекта отсутствуют пересечения с водными объектами (в том числе с водотоками, водоёмами, болотами и т.д.)

Инв. № подл.	Подп. И дата	Взам. инв. №							Лист
Изм.	Кол.	Лист	№ док.	Подпись	Дата	Материалы по обоснованию			



ПОСТАНОВЛЕНИЕ

от 10 сентября 2018 года

№ 344

**О подготовке документации по планировке территории
(проект планировки территории и проект межевания территории)
по объекту: «Газопровод-отвод и ГРС г. Емва-тепличный комплекс
«Княжпогостский»**

В соответствии со статьёй 45,46 Градостроительного кодекса Российской Федерации и заявления обособленного подразделения ООО «ИПИГАЗ» в г. Тюмени, администрация городского поселения «Емва»

Постановляет:

1. Разрешить обособленному подразделению ООО «ИПИГАЗ» в г. Тюмени осуществить подготовку документации по планировке территории (проект планировки территории и проект межевания территории) по объекту: «Газопровод-отвод и ГРС г. Емва-тепличный комплекс «Княжпогостский» в кадастровом квартале 11:10:4503001 за счет собственных средств.

2. Рекомендовать публичному акционерному обществу обособленному подразделению ООО «ИПИГАЗ» в г. Тюмени:

2.1. представить подготовленную документацию по планировке территории (проект планировки территории и проект межевания территории) в администрацию городского поселения «Емва» на проверку, для проведения публичных слушаний и последующего утверждения;

2.2. после утверждения передать документацию по планировке территории (проект планировки территории и проект межевания территории) в администрацию муниципального района «Княжпогостский» для размещения в информационной системе обеспечения градостроительной деятельности.

3. Настоящее постановление подлежит официальному опубликованию.

Руководитель администрации



Н.А. Ращектаев



Российская Федерация
Республика Коми
«ЕМВА» КАР ОВМӦДЧӦМИНСА
АДМИНИСТРАЦИЯ

625003, г. Тюмень,
ул. Кирова, д.40

АДМИНИСТРАЦИЯ ГОРОДСКОГО
ПОСЕЛЕНИЯ «ЕМВА»

169200 г.Емва, Республика Коми
ул.Октябрьская, 25
тел.23-579, 21-033

От 13 09.2018г. № 02-41/1207
На № 6023-07/Т18 от 18.07.2018

Обособленное подразделение
ООО «ИПИГАЗ»
в г. Тюмени

Администрация городского поселения «Емва» на Ваше письмо (исх. № 6023-07/Т18 от 18.07.2018.) по объектам:

«Газопровод-отвод и ГРС г. Емва – тепличный комплекс «Княжпогостский»;

«Газопровод межпоселковый от ГРС г.Емва до тепличного комплекса «Княжпогостский»;


- сообщает, что согласовывает место размещения объектов при условии корректировки прохождения трассы межпоселкового газопровода согласно приложению.

Приложение: схема размещения объектов – на 1л. в 1экз.

Руководитель администрации

Н.А. Ращектаев

Схема размещения объекта «Газопровод межпоселковый от ГРС г. Емва до тепличного комплекса «Княжпогостский»





**УПРАВЛЕНИЕ
РЕСПУБЛИКИ КОМИ ПО ОХРАНЕ
ОБЪЕКТОВ КУЛЬТУРНОГО
НАСЛЕДИЯ**

**КОМИ РЕСПУБЛИКАСА КУЛЬТУРА
ОЗЫРЛУН ОБЪЕКТЪЯС ВИДЗОМОН
ВЕСЬКӖДЛАНІН**

ул. Первомайская, д. 90, г. Сыктывкар,
Республика Коми, 167000,
тел. (8212) 304-816, факс (8212) 304-808
info@uookr.komi.ru

ОКПО 12879463, ОГРН 1161101050373,
ИНН/КПП 1101056499/110101001

20.07.2018 № *01-1/843*

На № 6001-07/Т18 от 17.07.2018 г.

ООО «ИПИГАЗ»

Ул. Кирова, 40,
г. Тюмень, 625003

Управление Республики Коми по охране объектов культурного наследия сообщает, что на участке реализации проектных решений по объектам:

- «Газопровод-отвод и ГРС г. Емва – тепличный комплекс «Княжпогостский»;

- «Газопровод межпоселковый от ГРС г. Емва до тепличного комплекса «Княжпогостский»,

расположенным на территории МО МР «Княжпогостский» Республики Коми, отсутствуют объекты культурного наследия, включенные в Единый государственный реестр объектов культурного наследия народов Российской Федерации, выявленные объекты культурного наследия и объекты, обладающие признаками объекта культурного наследия (в т.ч. археологического).

Испрашиваемый земельный участок расположен вне зон охраны, защитных зон объектов культурного наследия, расположенных на территории муниципального района «Княжпогостский».

Информируем Вас, что в соответствии со ст. 36 Федерального закона от 25.06.2002 г. № 73-ФЗ земляные, строительные, хозяйственные и иные работы должны быть немедленно приостановлены исполнителем работ в

случае обнаружения объекта, обладающего признаками объекта культурного наследия. Исполнитель работ в течении трех рабочих дней со дня их обнаружения обязан направить заявление в письменной форме об указанных объектах в региональный орган охраны объектов культурного наследия.

Начальник Управления



М.Л. Андреева



Российская Федерация
Республика Коми

**АДМИНИСТРАЦИЯ
МУНИЦИПАЛЬНОГО РАЙОНА
“КНЯЖПОГОСТСКИЙ”
“КНЯЖПОГОСТ”
МУНИЦИПАЛЬНОЙ РАЙОНСА
АДМИНИСТРАЦИЯ**

169200, Республика Коми
г. Емва, ул. Дзержинского, 81
тел / факс: (82139) 2-15-98
E-mail: emva_11@mail.ru
от __.07.18. №02-37/3681
на №4838-7/Т от 05.07.18г.

Директору
Института прикладных исследований
газовой промышленности
Обособленное подразделение ООО
«ИПИГАЗ» в г. Тюмени

А.Г. Сушкову

625003, г. Тюмень, ул. Кирова, д.40

Уважаемый Александр Геннадьевич!

Администрация муниципального района «Княжпогостский», рассмотрев Ваш запрос от 05.07.2018г. № 4838-7/Т по проектируемым объектам:
- «Газопровод-отвод и ГРС г. Емва - тепличный комплекс «Княжпогостский»;
- «Газопровод межпоселковый от ГРС г. Емва до тепличного комплекса «Княжпогостский» сообщает следующее:

1. В районе проектируемого объекта особоохраняемые природные территории (ООПТ) местного значения отсутствуют.

2. Места традиционного природопользования малочисленных народов Севера, Сибири и дальнего Востока РФ в районе изысканий проектируемого объекта также отсутствуют.

3. В радиусе 5 км от объекта находятся:

Скважины:

скважина № 962-э

скважина № 384-Э

скважина № 503 «В»

скважина № 309 –э

скважина № 435-э, 446-э

скважина 128-э (с. Княжпогост)

Водозабор р. Вымь.

4. Очаги опасных болезней животных и их захоронения отсутствуют.

5. мелиорируемые земли и гидротехнические сооружения отсутствуют.

Заместитель
руководителя администрации

Т.Ф. Костина

Исполнитель: Рымская Наталья Сергеевна
Тел. (82139) 2-15-98