



ПОСТАНОВЛЕНИЕ

от 05 сентября 2022г.

№ 363

Об утверждении схемы расположения земельного участка на кадастровом плане территории

В соответствии со статьями 11.10 Земельного Кодекса Российской Федерации от 25.10.2001г. № 136-ФЗ, п. 2 статьи 3 Федерального закона от 25.10.2011 № 137-ФЗ "О введении в действие Земельного кодекса Российской Федерации», с Правилами землепользования и застройки городского поселения «Емва», утвержденными постановлением администрации городского поселения «Емва» от 13 апреля 2021г. № 123 администрация городского поселения «Емва».

Постановляет:

1. 1. Утвердить схему расположения земельных участков на кадастровом плане территории в составе земель населенных пунктов городского поселения «Емва», образуемых путем перераспределения земельных участков с кадастровыми номерами 11:10:4502052:135 и 11:10:4502052:3, в кадастровом квартале 11:10:4502052, в том числе:

1.1. :ЗУ1 площадью 120704 кв. метра, в территориальной зоне Р-1 «Зона озелененных территорий общего пользования», расположенного по адресу: Российская Федерация, Республика Коми, муниципальный район "Княжпогостский", городское поселение "Емва", г. Емва, ул. Ручейная, разрешенный вид использования: **отдых (рекреация)**, согласно приложению №1 к настоящему постановлению;

1.2. :ЗУ2 площадью 2223 кв. метра, в территориальной зоне Ж-3 «Зона застройки индивидуальными жилыми домами», расположенного по адресу: Российская Федерация, Республика Коми, муниципальный район "Княжпогостский", городское поселение "Емва", г. Емва, ул. Ручейная, участок 1, разрешенный вид использования: **для индивидуального жилищного строительства**, согласно приложению № 1 к настоящему постановлению;

1.3. :ЗУ3 площадью 4848 кв. метра, в территориальной зоне Ж-3 «Зона застройки индивидуальными жилыми домами», расположенного по адресу: Российская Федерация, Республика Коми, муниципальный район "Княжпогостский", городское поселение "Емва", г. Емва, ул. Ручейная, разрешенный вид использования: **обслуживание жилой застройки**, согласно приложению № 2 к настоящему постановлению;

1.4. :ЗУ4 площадью 5130 кв. метра, в территориальной зоне Ж-3 «Зона застройки индивидуальными жилыми домами», расположенного по адресу: Российская Федерация, Республика Коми, муниципальный район "Княжпогостский", городское поселение "Емва", г. Емва, ул. Ручейная, разрешенный вид использования: **обслуживание жилой застройки**, согласно

приложению № 3 к настоящему постановлению.

2. Постановление администрации городского поселения «Емва» от 26 августа 2022г. № 352 «Об утверждении схемы расположения земельного участка на кадастровом плане территории» считать утратившим силу.

3. Контроль за выполнением настоящего постановления оставляю за собой.

4. Срок действия настоящего постановления – 2 года.

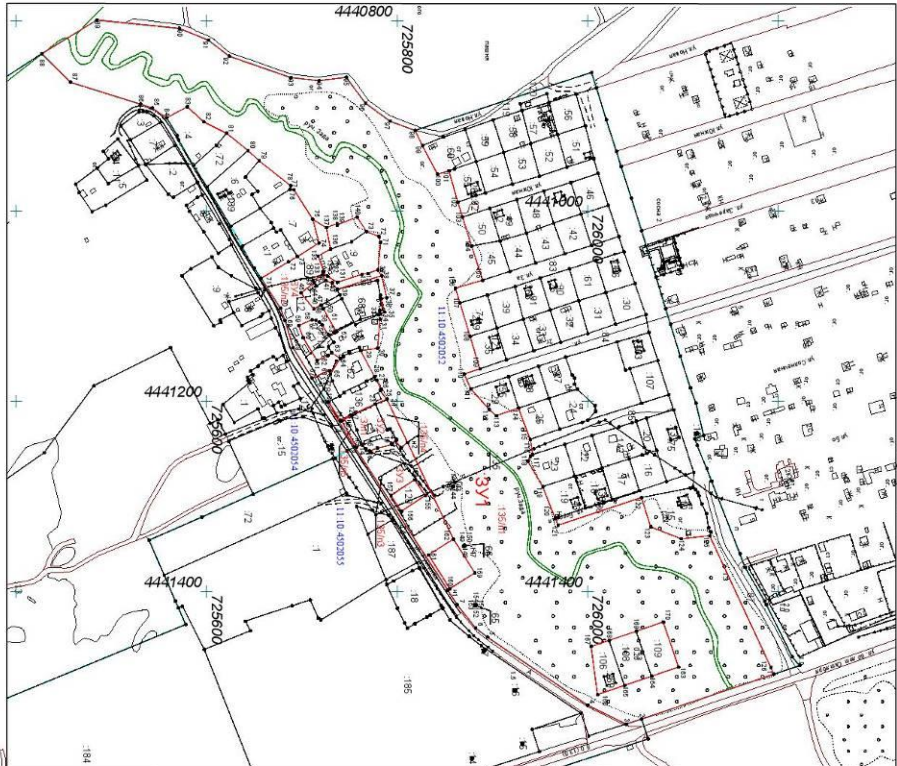
Врио руководителя администрации



М. Ю. Валуев

Утверждена
 постановлением администрации
 городского поселения «Емва»
 от 05 сентября 2022г. № 363
 приложение 1

**Схема расположения земельного участка или земельных участков
 на кадастровом плане территории**



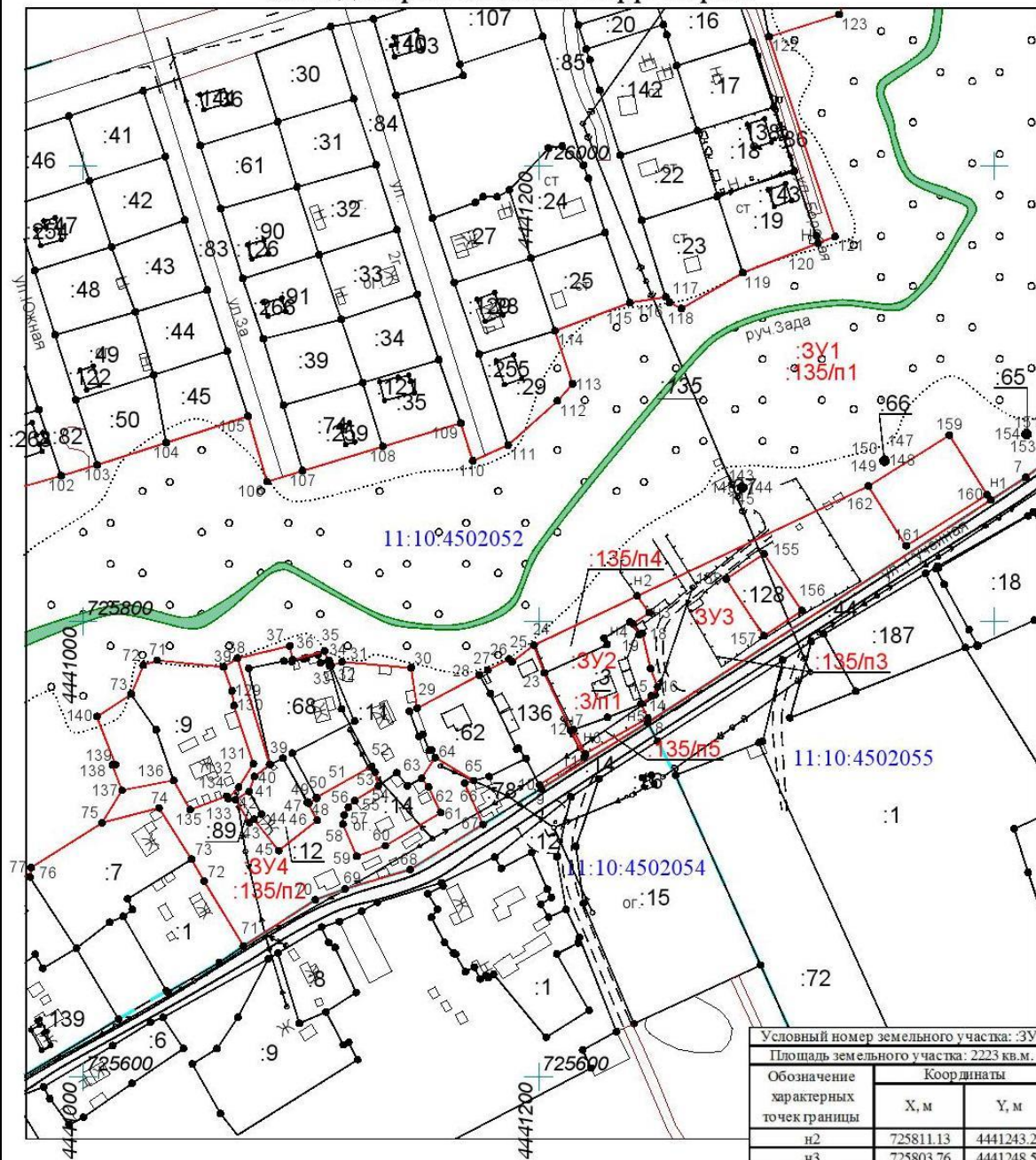
Масштаб 1:4500
 Система координат: МСК 11 (4 зона)

- Условные обозначения:**
- Граница земельного участка
 - Граница охотничьего участка в ЛСН
 - Граница образуемого земельного участка
 - Граница кадастрового участка
 - Обозначение образуемого земельного участка

Приложение №1
УТВЕРЖДЕНО
 постановлением администрации
 городского поселения «Емва»
 от "___" _____ 2022 г. № ____

Условный номер земельного участка - 371	Площадь земельного участка, кв.м.		Обозначение земельного участка	Координаты	
	Х.м	У.м		Х.м	У.м
1	72695,68	444108,76	100	72856,66	444091,11
2	726047,03	444153,87	100	72884,64	444091,02
3	726040,83	444159,09	101	72884,62	444092,46
4	726000,19	444159,15	102	72883,92	444090,48
5	725894,89	444147,97	103	72886,74	444106,37
6	725832,48	444137,98	104	72878,46	444102,45
7	725832,35	444143,38	105	72890,1	444072,89
8	725831,97	444139,34	106	72861,15	444108,84
9	725831,79	444138,04	107	72866,09	444109,43
10	725831,79	444137,09	108	72876,78	444113,54
11	725831,79	444136,04	109	72887,09	444165,83
12	725831,79	444135,04	110	72870,48	444171,14
13	725831,79	444134,04	111	72877,88	444186,97
14	725831,79	444133,04	112	72866,51	444198,56
15	725831,79	444132,04	113	72864,52	444191,68
16	725831,79	444131,04	114	72862,53	444184,80
17	725831,79	444130,04	115	72860,54	444177,92
18	725831,79	444129,04	116	72858,55	444171,04
19	725831,79	444128,04	117	72856,56	444164,16
20	725831,79	444127,04	118	72854,57	444157,28
21	725831,79	444126,04	119	72852,58	444150,40
22	725831,79	444125,04	120	72850,59	444143,52
23	725831,79	444124,04	121	72848,60	444136,64
24	725831,79	444123,04	122	72846,61	444129,76
25	725831,79	444122,04	123	72844,62	444122,88
26	725831,79	444121,04	124	72842,63	444116,00
27	725831,79	444120,04	125	72840,64	444109,12
28	725831,79	444119,04	126	72838,65	444102,24
29	725831,79	444118,04	127	72836,66	444095,36
30	725831,79	444117,04	128	72834,67	444088,48
31	725831,79	444116,04	129	72832,68	444081,60
32	725831,79	444115,04	130	72830,69	444074,72
33	725831,79	444114,04	131	72828,70	444067,84
34	725831,79	444113,04	132	72826,71	444060,96
35	725831,79	444112,04	133	72824,72	444054,08
36	725831,79	444111,04	134	72822,73	444047,20
37	725831,79	444110,04	135	72820,74	444040,32
38	725831,79	444109,04	136	72818,75	444033,44
39	725831,79	444108,04	137	72816,76	444026,56
40	725831,79	444107,04	138	72814,77	444019,68
41	725831,79	444106,04	139	72812,78	444012,80
42	725831,79	444105,04	140	72810,79	444005,92
43	725831,79	444104,04	141	72808,80	443999,04
44	725831,79	444103,04	142	72806,81	443992,16
45	725831,79	444102,04	143	72804,82	443985,28
46	725831,79	444101,04	144	72802,83	443978,40
47	725831,79	444100,04	145	72800,84	443971,52
48	725831,79	444099,04	146	72798,85	443964,64
49	725831,79	444098,04	147	72796,86	443957,76
50	725831,79	444097,04	148	72794,87	443950,88
51	725831,79	444096,04	149	72792,88	443944,00
52	725831,79	444095,04	150	72790,89	443937,12
53	725831,79	444094,04	151	72788,90	443930,24
54	725831,79	444093,04	152	72786,91	443923,36
55	725831,79	444092,04	153	72784,92	443916,48
56	725831,79	444091,04	154	72782,93	443909,60
57	725831,79	444090,04	155	72780,94	443902,72
58	725831,79	444089,04	156	72778,95	443895,84
59	725831,79	444088,04	157	72776,96	443888,96
60	725831,79	444087,04	158	72774,97	443882,08
61	725831,79	444086,04	159	72772,98	443875,20
62	725831,79	444085,04	160	72770,99	443868,32
63	725831,79	444084,04	161	72768,00	443861,44
64	725831,79	444083,04	162	72766,01	443854,56
65	725831,79	444082,04	163	72764,02	443847,68
66	725831,79	444081,04	164	72762,03	443840,80
67	725831,79	444080,04	165	72760,04	443833,92
68	725831,79	444079,04	166	72758,05	443827,04
69	725831,79	444078,04	167	72756,06	443820,16
70	725831,79	444077,04	168	72754,07	443813,28
71	725831,79	444076,04	169	72752,08	443806,40
72	725831,79	444075,04	170	72750,09	443799,52
73	725831,79	444074,04	171	72748,10	443792,64
74	725831,79	444073,04	172	72746,11	443785,76
75	725831,79	444072,04	173	72744,12	443778,88
76	725831,79	444071,04	174	72742,13	443772,00
77	725831,79	444070,04	175	72740,14	443765,12
78	725831,79	444069,04	176	72738,15	443758,24
79	725831,79	444068,04	177	72736,16	443751,36
80	725831,79	444067,04	178	72734,17	443744,48
81	725831,79	444066,04	179	72732,18	443737,60
82	725831,79	444065,04	180	72730,19	443730,72
83	725831,79	444064,04	181	72728,20	443723,84
84	725831,79	444063,04	182	72726,21	443716,96
85	725831,79	444062,04	183	72724,22	443710,08
86	725831,79	444061,04	184	72722,23	443703,20
87	725831,79	444060,04	185	72720,24	443696,32
88	725831,79	444059,04	186	72718,25	443689,44
89	725831,79	444058,04	187	72716,26	443682,56
90	725831,79	444057,04	188	72714,27	443675,68
91	725831,79	444056,04	189	72712,28	443668,80
92	725831,79	444055,04	190	72710,29	443661,92
93	725831,79	444054,04	191	72708,30	443655,04
94	725831,79	444053,04	192	72706,31	443648,16
95	725831,79	444052,04	193	72704,32	443641,28
96	725831,79	444051,04	194	72702,33	443634,40
97	725831,79	444050,04	195	72700,34	443627,52
98	725831,79	444049,04	196	72698,35	443620,64
99	725831,79	444048,04	197	72696,36	443613,76

**Схема расположения земельного участка или земельных участков
 на кадастровом плане территории**

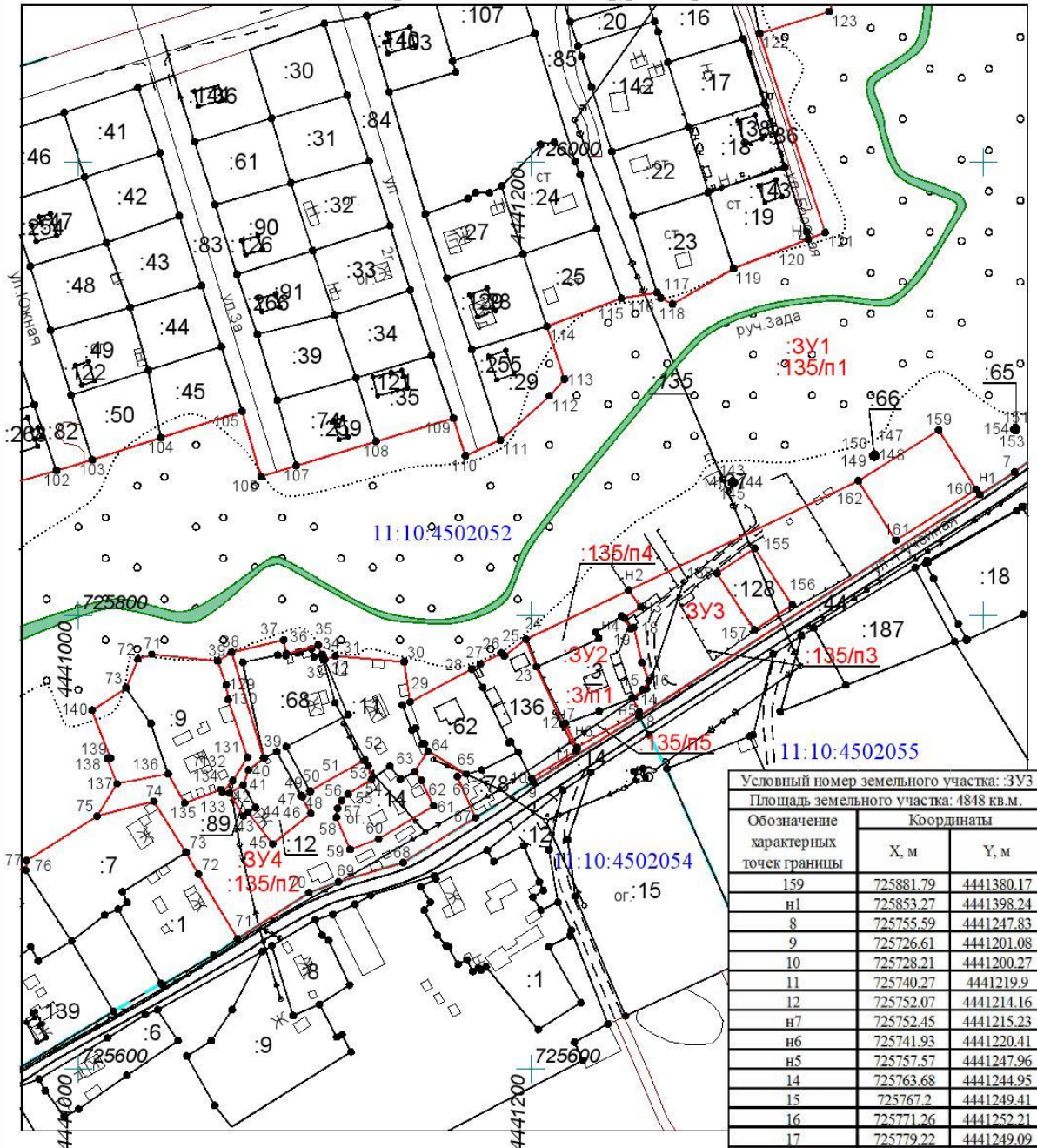


Масштаб 1:2500
 Система координат: МСК 11(4 зона)

- Условные обозначения:**
- Граница земельного участка, сведения о котором внесены в ГКН
 - Граница образуемого земельного участка
 - Граница кадастрового квартала
 - :3У1 Обозначение образуемого земельного участка

Условный номер земельного участка: :3У1		
Площадь земельного участка: 2223 кв. м.		
Обозначение характерных точек границы	Координаты	
	X, м	Y, м
н2	725811.13	4441243.23
н3	725803.76	4441248.52
н4	725799.04	4441241.21
19	725794.28	4441244.14
18	725794.78	4441245.5
17	725779.22	4441249.09
16	725771.26	4441252.21
15	725767.2	4441249.41
14	725763.68	4441244.95
н5	725757.57	4441247.96
н6	725741.93	4441220.41
н7	725752.45	4441215.23
12	725752.07	4441214.16
23	725777.3	4441202.49
24	725789.51	4441197.81

**Схема расположения земельного участка или земельных участков
 на кадастровом плане территории**



Условный номер земельного участка: 3У3
 Площадь земельного участка: 4848 кв.м.

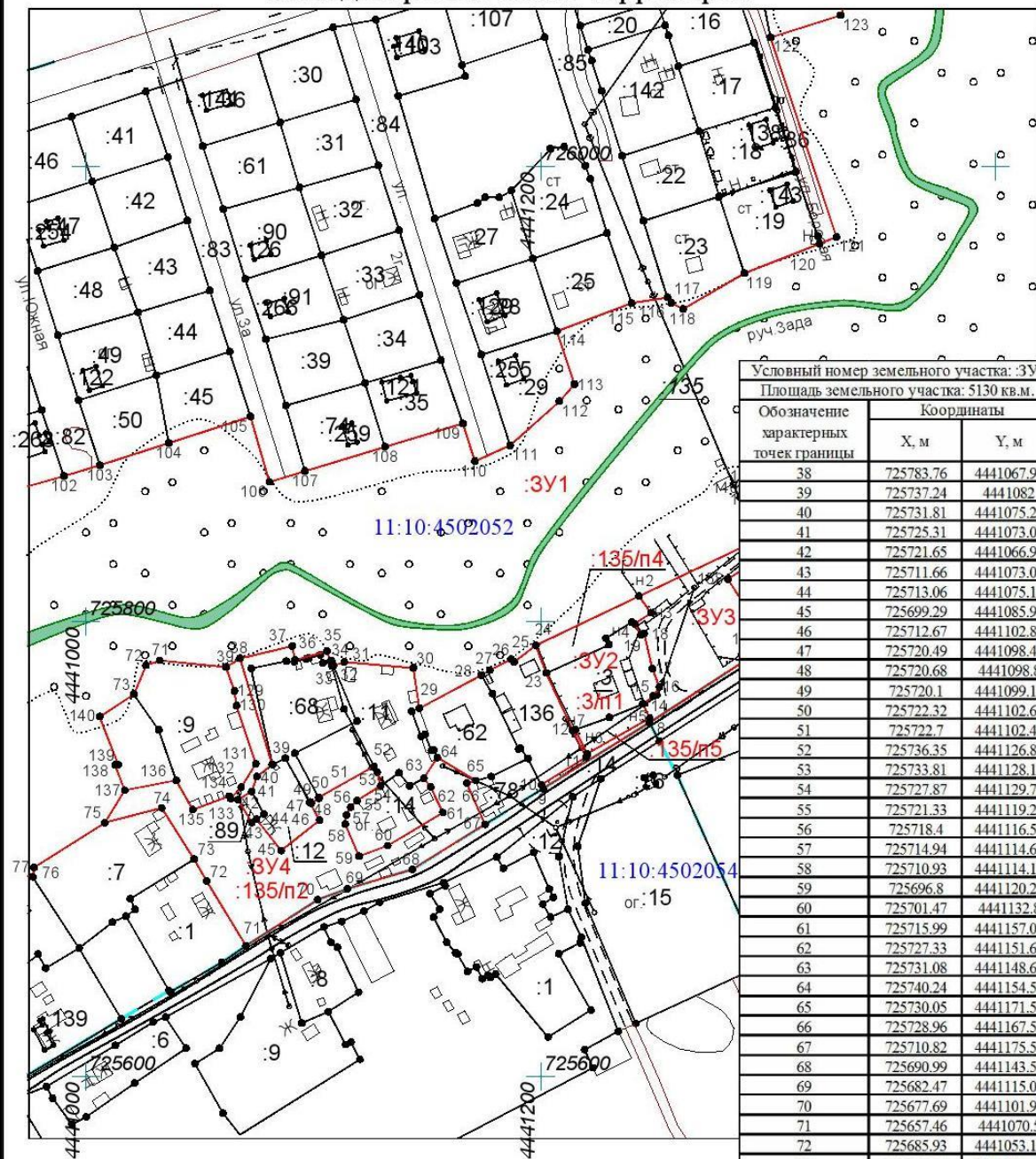
Обозначение характерных точек границы	Координаты	
	X, м	Y, м
159	725881.79	4441380.17
н1	725853.27	4441398.24
8	725755.59	4441247.83
9	725726.61	4441201.08
10	725728.21	4441200.27
11	725740.27	4441219.9
12	725752.07	4441214.16
н7	725752.45	4441215.23
н6	725741.93	4441220.41
н5	725757.57	4441247.96
14	725763.68	4441244.95
15	725767.2	4441249.41
16	725771.26	4441252.21
17	725779.22	4441249.09
18	725794.78	4441245.5
19	725794.28	4441244.14
н4	725799.04	4441241.21
н3	725803.76	4441248.52
н2	725811.13	4441243.23
162	725859.41	4441344.65
161	725833.17	4441361.19
160	725855.61	4441396.72
155	725829.68	4441298.84
156	725804.7	4441315.44
157	725793.62	4441298.78
158	725818.61	4441282.18

Масштаб 1:2500
 Система координат: МСК 11(4 зона)

- Условные обозначения:**
- Граница земельного участка, сведения о котором внесены в ГКН
 - Граница образуемого земельного участка.
 - Граница кадастрового квартала
 - :3У1 Обозначение образуемого земельного участка

Утверждена
 постановлением администрации
 городского поселения «Емва»
 от 05 сентября 2022г. № 363
 приложение 4

**Схема расположения земельного участка или земельных участков
 на кадастровом плане территории**



Условный номер земельного участка: 3У4		
Площадь земельного участка: 5130 кв.м.		
Обозначение характерных точек границы	Координаты	
	X, м	Y, м
38	725783.76	4441067.93
39	725737.24	4441082
40	725731.81	4441075.25
41	725725.31	4441073.02
42	725721.65	4441066.96
43	725711.66	4441073.08
44	725713.06	4441075.16
45	725699.29	4441085.97
46	725712.67	4441102.89
47	725720.49	4441098.46
48	725720.68	4441098.8
49	725720.1	4441099.13
50	725722.32	4441102.62
51	725722.7	4441102.42
52	725736.35	4441126.81
53	725733.81	4441128.16
54	725727.87	4441129.75
55	725721.33	4441119.26
56	725718.4	4441116.53
57	725714.94	4441114.61
58	725710.93	4441114.11
59	725696.8	4441120.24
60	725701.47	4441132.8
61	725715.99	4441157.08
62	725727.33	4441151.64
63	725731.08	4441148.61
64	725740.24	4441154.56
65	725730.05	4441171.58
66	725728.96	4441167.52
67	725710.82	4441175.56
68	725690.99	4441143.57
69	725682.47	4441115.06
70	725677.69	4441101.99
71	725657.46	4441070.5
72	725685.93	4441053.18
73	725695.56	4441047.72
74	725718.08	4441033.47
75	725711.52	4441008.48
137	725725.8	4441017.22
136	725730.16	4441039.85
135	725717.28	4441047.1
134	725723.22	4441063.22
133	725722.21	4441063.76
132	725727.11	4441068.38
131	725737.47	4441074.81
130	725763.05	4441066.33
129	725769.48	4441065.45
39	725779.88	4441061.7

Масштаб 1:2500

Система координат: МСК 11(4 зона)

Условные обозначения:

- Граница земельного участка, сведения о котором внесены в ГКН
- Граница образуемого земельного участка.
- Граница кадастрового квартала
- Обозначение образуемого земельного участка